20 sentiers à découvrir
dans la Communauté de Communes du Sud Territoire

En route pour découvrir Delle.

Cité frontalière, Delle existait déjà à l'époque gallo-romaine sous la forme de *villae rusticae*, dont une installée aux Ier et IIe siècles sur la rive droite de l'Allaine, le long de la grande voie impériale Besançon-Kembs, puis, au moins dès le VIe siècle, un bourg se forma sur l'autre rive.
En 736, le comte d'Alsace, propriétaire des lieux, le donna à l'abbaye bénédictine de Murbach qui le conserva jusqu'en 1231. La ville fut ensuite confiée au fils de l'empereur d'Autriche Frédéric II à la condition qu'elle soit fortifiée, ce qui en fit désormais le chef-lieu d'une seigneurie dépendant des terres d'Alsace.
En juillet 1636, Delle devint française lors de la conquête de la région par les troupes de Louis XIII. Donnée en 1659 au cardinal de Mazarin, elle resta un bien seigneurial jusqu'à la Révolution puis fut promue chef-lieu d'un canton du département du Haut-Rhin dont dépendait la commune de Boncourt qui fut rattachée à ce département en 1800 jusqu'en 1814 date à laquelle elle fut rendue à la Suisse.
Enfin en 1871, Delle se détacha de l'Alsace avec une centaine d'autres localités pour former le Territoire de Belfort.
Flânant dans les rues du vieux Delle, le promeneur pourra y découvrir les vieilles maisons et celles classées à l'inventaire des monuments historiques : des cariatides, à tourelle, des remparts, Lourdel (puis Feltin et maintenant l'hôtel de ville), sans oublier celle de l'ancienne buvette..

20 sentiers
pour découvrir la culture et la nature d'un territoire riche en surprises

SUD TERRITOIRE
COMMUNAUTÉ DE COMMUNES

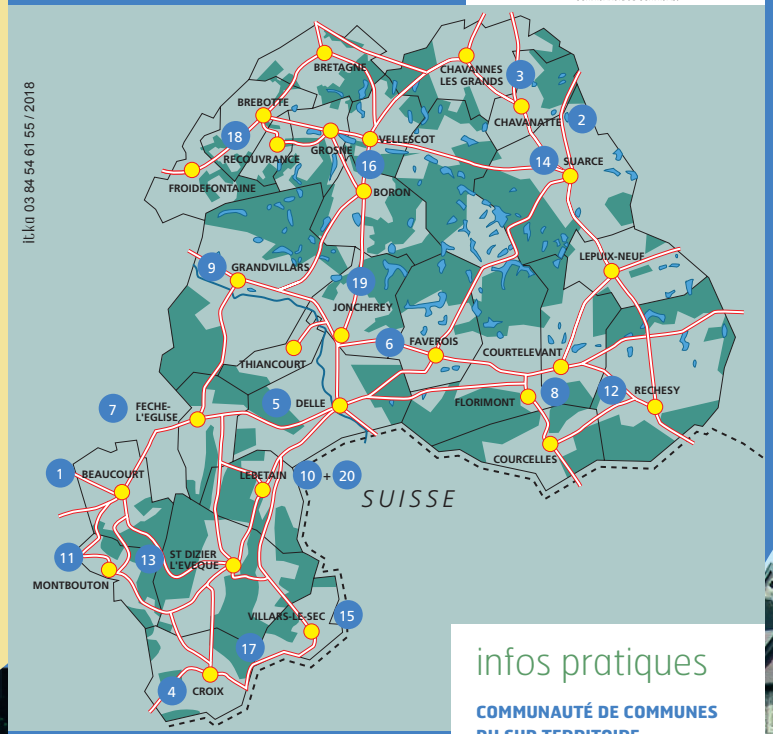

ît.ka 03 84 54 61 55 / 2018

1 Beaucourt 6,2 km, 2h30
2 Chavanatte 7,3 km, 2h30
3 Chavannes-les-Grands 6,8 km, 2h15
4 Croix 6,7 km, 2h15
5 Delle 5,8 km, 2h
6 Faverois 7,7 km, 2h30
7 Fêche-l'Eglise 5,2 km, 1h45
8 Florimont 5 km, 1h45
9 Grandvillars 6,7 km, 2h15
10 Lebetain 3 km, 1h / 20 Lebetain 12,5 km, 3h30
11 Montbouton 5,7 km, 2h
12 Réchésy 4 km, 1h15
13 St-Dizier-l'Évêque 8,3 km, 2h45
14 Suarce 3 km, 1h
15 Villars-le-Sec 10 km, 3h20
16 Boron, Grosne, Vellescot 11,4 km, 3h45
17 Montbouton, Croix, St-Dizier-l'Évêque 16 km, 5h20
18 Froidefontaine, Brebotte, Recouvrance 9,2 km, 3h
19 Joncherey 8,5 km, 2h50

infos pratiques

COMMUNAUTÉ DE COMMUNES DU SUD TERRITOIRE
8, Place Raymond Forni,
Delle, 03 84 56 26 07

information tourisme

- Gare de Delle 03 84 27 49 37
- Mairie de Beaucourt, Place Salengro, Beaucourt 03 84 58 75 75
- **BELFORT TOURISME** 03 84 55 90 90 www.belfort-tourisme.com

METEO FRANCE 08 99 71 02 90

SERVICES D'URGENCE : 112

FFRandonnée
Comité départemental Territoire-de-Belfort

Territoire de Belfort Le Département

rando famille 5

Bienvenue à **Delle**

Le chemin des contrebandiers



SUD TERRITOIRE
COMMUNAUTÉ DE COMMUNES

A la découverte des communes

SUD TERRITOIRE
COMMUNAUTÉ DE COMMUNES

> A partir de la **borne touristique** faisant face à la tour carrée du XIIIème siècle, prendre la passerelle et **suivre la piste cyclable** jusqu'à **l'église** (1573-1709-1714-1857).

> A partir de l'église, **descendre la ruelle face à la porte latérale nord pour rejoindre la Grand'rue**, tourner à droite en direction de la rue Saint Nicolas, passer le pont (1874).

> Pour continuer le sentier, **aller tout droit jusqu'au rond point**. **Prendre la direction de Faverois** en montant le Faubourg d'Alsace. Après le pont du chemin de fer prendre à droite et continuer tout droit en longeant la voie ferrée rue des parcs pour arriver à Boncourt (Suisse) chemin de la Brasserie. Vous passerez à côté de la gare réhabilitée.

> **Passer devant l'entrée du Home les Chevrières** et continuer tout droit jusqu'au carrefour. Au carrefour, monter à gauche en suivant **la direction "Domaine de Guilé" puis à droite Route du Mont Renaud** en suivant la direction "Domaine de Guilé". Au croisement continuer tout droit **direction Parcours vitae- Forêt enchantée**. A l'intersection, continuer tout droit dans la forêt en laissant sur votre gauche la direction parcours vitae- parking.

> 50 m après l'intersection, descendre à droite et **suivre le sentier du bois de la Côte**.

> Au bout du sentier du bois de la Côte, vous arrivez à proximité du Centre Emmaüs. **Prendre à droite puis tout droit pour arriver sur la route principale, Route du Jura**.
Traverser celle-ci et prendre à droite en longeant la voie ferrée jusqu'au croisement. Tourner à gauche et passer le pont du chemin de fer (poursuivre par la route des Linières) **en direction du foyer des Fontenattes** où vous pourrez admirer **l'église**.

> Pour poursuivre le sentier, continuer de suivre la direction du foyer des Fontenattes en empruntant **la rue des Lignières**. Au carrefour, prendre **à droite rue de Déridé**. Au rond point, **aller tout droit pour arriver à la frontière**. Continuer rue de Déridé en France. Suivre la piste cyclable en passant à côté de la Maison de retraite et de la Médiathèque. Au rond point de la Médiathèque, suivre la direction du centre ville pour arriver au point de départ, **le parking des Remparts**.

Le chemin des contrebandiers



rando famille 5

Ce pictogramme balise le sentier et vous guidera lors de votre promenade.

Circuit 5,8 km.

Durée du parcours 2h, sans difficulté

Départ parking des remparts, borne touristique

Se munir d'une carte d'identité

Respectons la nature !

> remportons nos déchets, la nature compte sur nous
> cueillons peu et évitons d'arracher et de déraciner
> apprenons à connaître et respecter la faune et la flore