


# Bienvenue à Chavannes-les-Grands



SUIVEZ LE GUIDE !



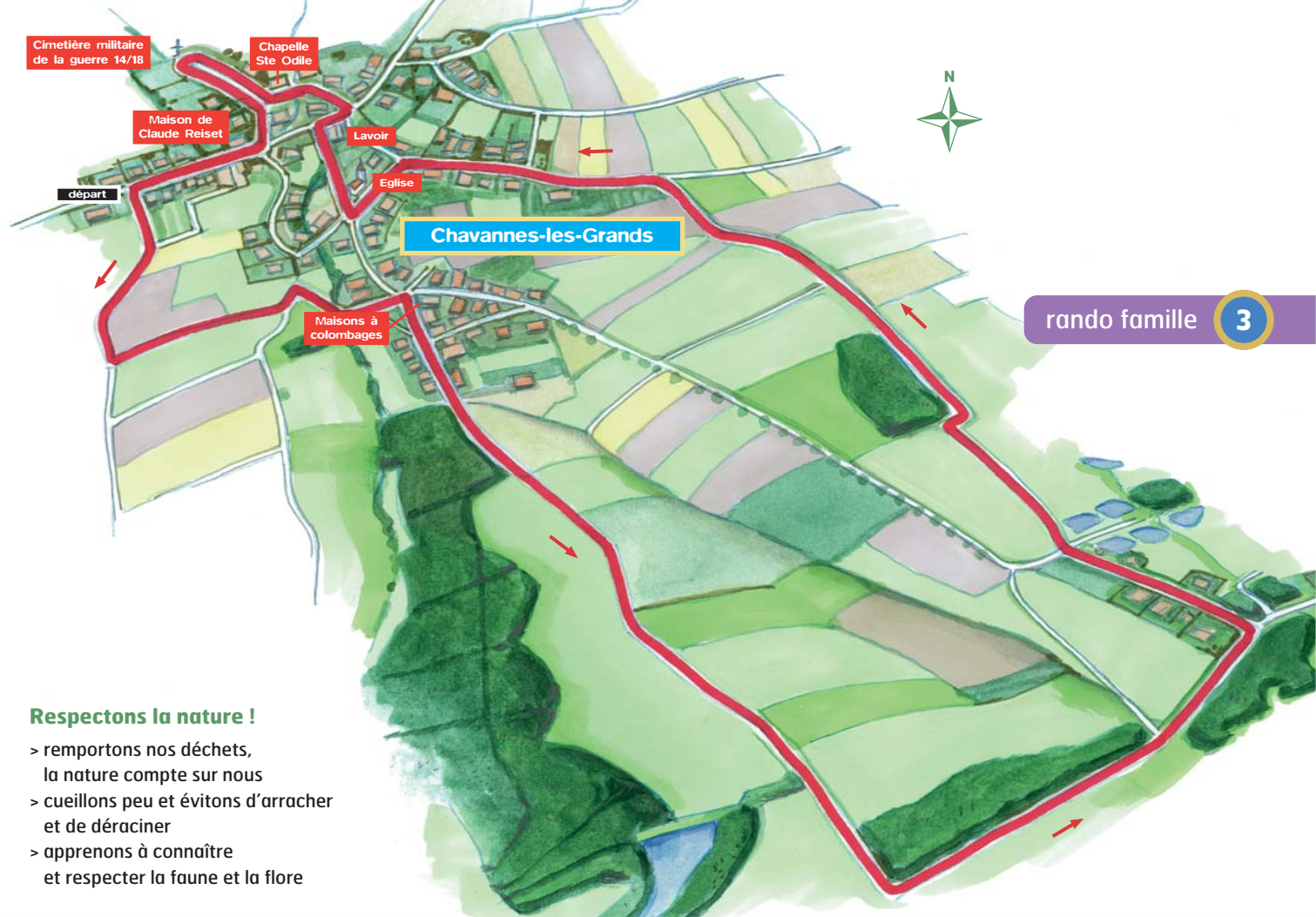
Ce pictogramme balise le sentier et vous guidera lors de votre promenade.

**Circuit** 6,8 km

**Durée du parcours** 2h, sans difficulté

**Départ** parking de la salle des fêtes

> A partir du parking, **prendre à droite sur le chemin du "Haut du Viau"** sur 600 mètres. Au 1<sup>er</sup> croisement, **tourner à gauche** jusqu'au croisement dans le village sur 500 mètres, puis **prendre à droite la rue du Lavoir**. Vous pourrez découvrir de belles maisons à colombages comme celles des familles Friez et Hechement/Busson qui datent du début du 19<sup>e</sup> siècle. La maison Werth/Labuouëbe fut la dernière maison à colombages construite à Chavannes les Grands. Celle des familles Berthot/Boron date quant à elle de la fin du 17<sup>e</sup> siècle. C'est la plus ancienne maison du village et présente un exemple intéressant de par ses colombages à poteaux droits.



## Respectons la nature !

- > remportons nos déchets, la nature compte sur nous
- > cueillons peu et évitons d'arracher et de déraciner
- > apprenons à connaître et respecter la faune et la flore

- > **Tourner à droite dans la rue du cimetière**, puis continuer tout droit le long du bois "les grandes planches" sur 2,5 km en direction du chemin de la Lège. Au croisement, **prendre à gauche vers la RD 34**. Arrivé sur la route, **prendre à gauche direction Chavannes** puis prendre le chemin **à droite** (dans la nature) direction "Le Boulet".
- > **Tourner à droite**. Longez le bois sur 1,7 km jusqu'au croisement vers la ferme "Marchal". **Continuer sur la gauche, direction la mairie** sur 600 m, **tourner à gauche direction de l'école** et de l'église. L'église, édifée de 1809 à 1811 selon les plans de l'architecte SCHLICK, fut reconstruite après un incendie en 1849. Le clocher couronné d'un clocheton octogonal est un exemple unique dans la région. A l'intérieur, dans le vestibule, vous pourrez observer un christ en pierre provenant de l'ancienne Chapelle Ste Odile. De part et d'autre du chœur sont présentes **deux statues de la Vierge et de St Joseph** alors que dans le chœur vous pourrez apercevoir **une statue en bois de St Sébastien**.
- > Pour continuer, **prendre le chemin entre l'école et l'église**, près de l'aire de jeux jusqu'au **lavoir**. Ce dernier fut construit en 1855.
- > A l'abribus, **prendre à droite la rue d'Alsace puis à gauche la rue**

- Sainte Odile**. Vous remarquerez sur la gauche un modeste bâtiment qui fut construit sur les ruines d'une ancienne chapelle dédiée à Ste Odile, chapelle dont les origines sont antérieures au 17<sup>e</sup> siècle, et qui fut détruite à la Révolution. A quelques mètres de ce bâtiment, se trouve **la fontaine Ste Odile**, dont les eaux étaient réputées pour guérir les maladies des yeux, et qui fut longtemps un lieu de pèlerinage important dans la région.
- > **Poursuivre la rue des Vosges en direction du cimetière militaire** de la guerre 1914/18. En ce lieu, reposent quelques uns des soldats du 260<sup>e</sup> R.I. tombés à la bataille du 13 août 1914, combat qui contribua à la reconquête du canton de Dannemarie.
- > **Faire demi-tour, reprendre la rue des Vosges**, à l'intersection avec la rue d'Alsace (RD 3) sur 1 km. Vous passez devant l'emplacement de la maison de Claude Reiset qui fut bailli de la Seigneurie de Montreux de 1676 à 1708. Cette famille illustre donna plusieurs avocats au Conseil Souverain d'Alsace, des généraux, des diplomates et des grands serviteurs de l'Etat. Elle fut anoblie au 19<sup>e</sup> siècle.
- > Pour rejoindre le point de départ, prendre à droite en direction de la salle des fêtes.





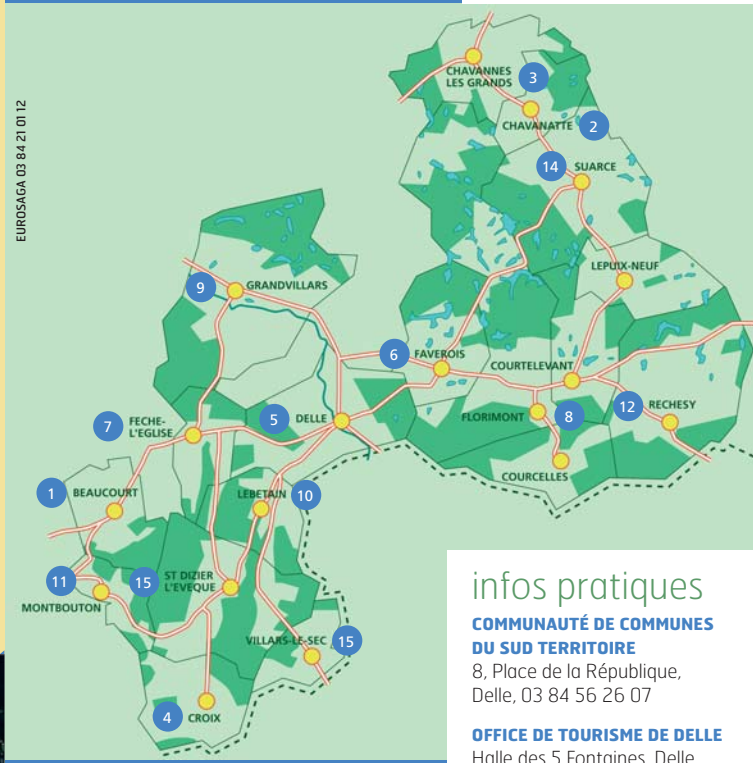
## En route pour découvrir Chavannes-les-Grands.

Les habitants de Chavannes les Grands sont les Chavannais. La commune fait partie des magnifiques paysages du Sundgau avec ses forêts et ses étangs. Le nom de Chavannes est pour la première fois mentionné à la fin du XIII<sup>e</sup> siècle. Il fut germanisé en Gross Schaffnatt pendant la domination autrichienne entre 1347 et 1648. Pendant toute cette période et jusqu'à la Révolution, le village fait partie de la seigneurie de Montreux.

**15 sentiers**  
pour découvrir la culture  
et la nature d'un territoire  
riche en surprises



# Bienvenue à Chavannes les-Grands



EUROSAGA 03 84 21 01 12

- 1 Beaucourt 6,6 km, 2h30
- 2 Chavanatte 7,3 km, 2h
- 3 Chavannes-les-Grands 6,8 km, 2h
- 4 Croix 7 km, 2h
- 5 Delle 5,4 km, 1h30
- 6 Faverois 7,7 km, 2h
- 7 Fêche-l'Église 5,2 km, 1h30
- 8 Florimont 5 km, 1h30
- 9 Grandvillars 6 km, 1h45
- 10 Lebetain 3 km, 45mn
- 11 Montbouton 5,7 km, 1h30
- 12 Réchésy 4,3 km, 1h
- 13 St-Dizier l'Évêque 7 km, 2h
- 14 Suarce 3 km, 45mn
- 15 Villars-le-sec 10 km, 3h

### infos pratiques

**COMMUNAUTÉ DE COMMUNES DU SUD TERRITOIRE**  
8, Place de la République, Delle, 03 84 56 26 07

**OFFICE DE TOURISME DE DELLE**  
Halle des 5 Fontaines, Delle, 03 84 36 03 06

**POINT INFORMATION TOURISME DE BEAUCOURT**  
mairie de Beaucourt, Place Salengro, Beaucourt 03 84 58 75 75

**MAISON DU TOURISME DU TERRITOIRE DE BELFORT**  
2 bis, rue Clémenceau, Belfort, 03 84 55 90 90

**METEO FRANCE 08 92 68 02 90**

**SERVICES D'URGENCE**  
Pompiers : 18  
SAMU : 15  
Gendarmerie : 17  
Depuis les mobiles : 112

