



## En route pour découvrir Réchésy

Situé à 10 km à l'Est de Delle, traversé par la Vendeline, en limite du Haut-Rhin, frontalier de la Suisse, Réchésy tire son nom du vieux français Rec "Ruisseau" et Chesal "Maison".

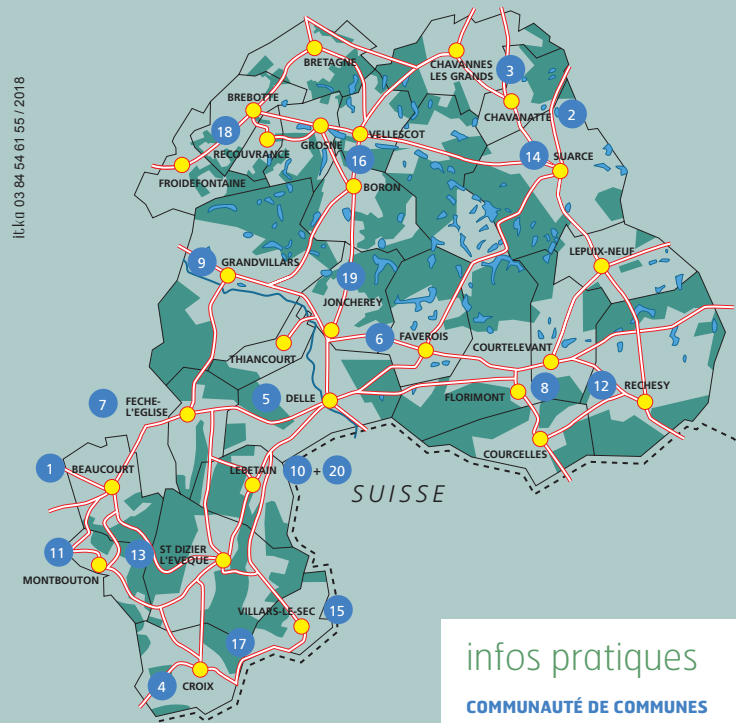
828 Réchésiens se partagent les 1 261 ha du ban communal. La population active est employée dans les entreprises de la région de part et d'autres de la frontière. Les six exploitations agricoles restantes maintiennent le caractère rural. Cité dès 1291, Réchésy est un village à la limite de 3 pays, France - Suisse - Allemagne, symbolisée par la "Borne des trois puissances", héritage de la guerre 1870. De magnifiques maisons à colombages attestent de son appartenance au Sundgau. Flânant dans les rues, le promeneur pourra découvrir l'église St Jean Baptiste de même que le splendide retable baroque du 18<sup>e</sup> siècle de la chapelle du cimetière. Visite de l'orgue et retable sur demande, tél. 03 84 29 63 57.

## 20 sentiers pour découvrir la culture et la nature d'un territoire riche en surprises



Bienvenue à Réchésy

# Autour de la Vendeline



lit.lu 03 84 54 61 55 / 2018

## infos pratiques

### COMMUNAUTÉ DE COMMUNES DU SUD TERRITOIRE

8, Place Raymond Forni,  
Delle, 03 84 56 26 07

### information tourisme

- Gare de Delle 03 84 27 49 37
- Mairie de Beaucourt,  
Place Salengro, Beaucourt  
03 84 58 75 75
- BELFORT TOURISME  
03 84 55 90 90  
[www.belfort-tourisme.com](http://www.belfort-tourisme.com)

METEO FRANCE 08 99 71 02 90


SERVICES D'URGENCE : 112



- 1 Beaucourt 6,2 km, 2h30
- 2 Chavanatte 7,3 km, 2h30
- 3 Chavannes-les-Grands 6,8 km, 2h15
- 4 Croix 6,7 km, 2h15
- 5 Delle 5,8 km, 2h
- 6 Faverois 7,7 km, 2h30
- 7 Fêche-l'Église 5,2 km, 1h45
- 8 Florimont 5 km, 1h45
- 9 Grandvillars 6,7 km, 2h15
- 10 Lebetain 3 km, 1h / 20 Lebetain 12,5 km, 3h30
- 11 Montbouton 5,7 km, 2h
- 12 Réchésy 4 km, 1h15
- 13 St-Dizier-l'Évêque 8,3 km, 2h45
- 14 Suarce 3 km, 1h
- 15 Villars-le-Sec 10 km, 3h20
- 16 Boron, Grosne, Vellescot 11,4 km, 3h45
- 17 Montbouton, Croix, St-Dizier-l'Évêque 16 km, 5h20
- 18 Froidefontaine, Brebotte, Recouvrance 9,2 km, 3h
- 19 Joncherey 8,5 km, 2h50



## A la découverte des communes



Ce pictogramme balise le sentier et vous guidera lors de votre promenade.

Circuit 4 km

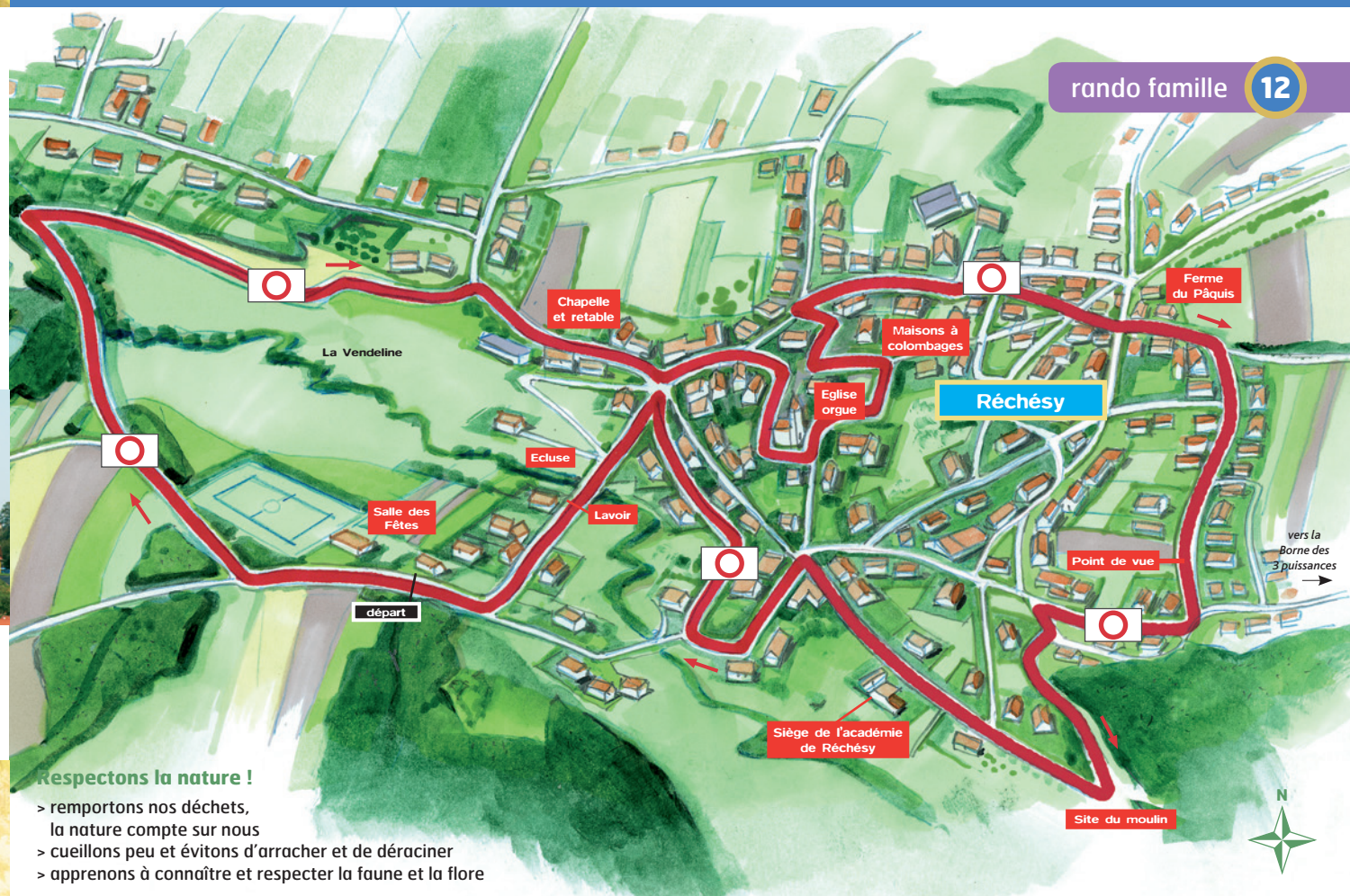
Durée du parcours 1h15, sans difficulté

Départ parking de la Salle polyvalente

- > Prendre la route de Courcelles. A droite au calvaire, rejoindre la Vendeline par l'ancienne voie du Tacot. Après le pont prendre à droite pour arriver au village sur la route de Courtelevant.
- > Prendre les escaliers pour accéder à la chapelle du cimetière où se situe le retable baroque du 18<sup>e</sup>. Après la place de la Mairie, par la rue Sous les Haies, monter à l'église St Jean Baptiste. Cette dernière abrite l'orgue Verschneider classé monument historique qui date de 1865. Continuer par la rue de l'Ecole et la rue Sous les Haies.

## Autour de la Vendeline

rando famille 12



### Respectons la nature !

- > remportons nos déchets, la nature compte sur nous
- > cueillons peu et évitons d'arracher et de déraciner
- > apprenons à connaître et respecter la faune et la flore

- > Tourner à gauche pour rejoindre la rue de la Vieille Boucherie. A droite, sur la route de Pfetterhouse, regarder la belle maison à colombages avec balcon datant du 17<sup>e</sup> siècle. A la sortie du village se situe la Ferme du Pâquis, ancien relais de poste.
- > Poursuivre par la rue du Haut de la Côte où vous pourrez admirer la vue sur le village ainsi que la Trouée de Belfort et les Vosges au loin.
- > Redescendre par la rue de la Côte et prendre le chemin de la Douane en face de la boulangerie. En contre bas, vous verrez

la Vallée de la Vendeline avec l'ancien moulin, qui fut intégralement reconstruit suite à un incendie.

- > De retour vers le parking de la Salle Polyvalente, par la route de la Suisse, vous passerez devant une maison du 18<sup>e</sup> qui fut le bureau des renseignements militaires durant la guerre 14-18 et appelé "l'Académie de Réchésy".
- > Reprendre la rue du Têtré. Continuer à droite par la rue de la Rivière puis à gauche par la route de Courcelles. Pour terminer, vous découvrirez au passage le dernier lavoir le long de la Vendeline ainsi que sa vieille écluse du canal de dérivation.